



„Europejski Fundusz Rolny na rzecz Rozwoju Obszarów Wiejskich:
Europa inwestująca w obszary wiejskie”.

PROTOKÓŁ
odbioru prac geodezyjnych

sporządzony w Starostwie Powiatowym w Mońkach w dniu 3 czerwca 2019 roku pomiędzy:

Województwem Podlaskim, ul. Kardynała Stefana Wyszyńskiego 1, 15–888 Białystok, NIP 542-25-42-016,

Wykonawca: Wojewódzkie Biuro Geodezji w Białymstoku, ul. gen. George’a Smitha Pattona 8, 15–688 Białystok, reprezentowanym przez Magdalenę Borowską - Dyrektora – zwanym dalej **Wykonawcą**,

a

Starostą Monieckim ul. Słowackiego 5a, 19 – 100 Mońki, zwanym dalej **Zamawiającym**.

I. Prace geodezyjne realizowano na podstawie porozumienia o wykonanie prac geodezyjnych nr 1/2016 z dnia 23 listopada 2016 r. pn. Wykonanie scalenia gruntów na obiekcie BRZEZINY obejmującego część obrębów Brzeziny o powierzchni 1336,9933 ha, w ramach działania: wsparcie na inwestycje związane z rozwojem, modernizacją i dostosowaniem rolnictwa i leśnictwa, operacja typu: scalanie gruntów, objętego programem Rozwoju Obszarów Wiejskich na lata 2014 – 2020 oraz aneksem nr 1 z dnia 25 stycznia 2017 roku, aneksem nr 2 z dnia 29 czerwca 2017 roku, aneksem nr 3 z dnia 19 lutego 2018 roku, aneksem nr 4 z dnia 5 lipca 2018 roku, aneksem nr 5 z dnia 20 lipca 2018 roku, aneksem nr 6 z dnia 11 grudnia 2018 roku.

Prace geodezyjne realizowano w okresie od dnia 23.11.2016r. do dnia 30.06.2019 r.

Zamówione dzieło do odbioru przedkłada Wykonawca, reprezentowany przez:

1. Mariusza Perkowskiego – Zastępcę Dyrektora Wojewódzkiego Biura Geodezji w Białymstoku,
2. Romualda Moroza – geodetę specjalistę Wojewódzkiego Biura Geodezji w Białymstoku

Zamówione dzieło w imieniu Zamawiającego odbiera:

Komisja odbioru robót dotyczących scalenia gruntów powołana Zarządzeniem Nr 2/2017 Starosty Monieckiego z dnia 11 stycznia 2017 roku w składzie:

- 1) Paweł Żak – przewodniczący
- 2) Jerzy Rutkowski – członek
- 3) Marian Leszczyński – członek

wraz z Tadeuszem Borysiukiem – Inspektorem Nadzoru Geodezyjnego

Strony stwierdzają co następuje:

Wykonawca w dniu 31 maja 2019 roku powiadomił Zamawiającego o zakończeniu etapu prac geodezyjnych i zgłoszeniu gotowości do odbioru.



„Europejski Fundusz Rolny na rzecz Rozwoju Obszarów Wiejskich: Europa inwestująca w obszary wiejskie”.

II. Prace geodezyjne będące przedmiotem odbioru:

Zadanie nr 16

- 1) Sporządzenie wykazu ulg w podatku gruntowym,
- 2) Skompletowanie operatu ze scalenia gruntów celem przekazania do PZGiK,
- 3) Sporządzenie dokumentacji do ujawnienia nowego stanu w KW.

Zadanie nr 17

1. Sporządzenie operatu ewidencyjnego w systemie numerycznym (mapy ewidencyjne, obliczenia część opisowa),
2. Przygotowanie danych do zasilenia mapy zasadniczej w zakresie stanu władania i budynku,
3. Sporządzenie kartotek budynków i lokali,
4. Sporządzenie zbiorów do zasilania baz numerycznych,
5. Skompletowanie operatu egib,
6. Aktualizacja ewidencji gruntów po zmianach w projekcie scalenia.

III. Wykonawca przedkłada do odbioru:

- 1) Wykaz ulg w podatku gruntowym – I tom,
- 2) Operaty techniczne ze scalenia gruntów:
 - a) pomiar budynków – I tom,
 - b) arkusze danych budynków – I tom.
- 3) Dokumentacja do ujawnienia nowego stanu w KW – 2 segregatory.
- 4) Płyta CD zawierająca pliki różnicowe do zasilania i aktualizacji numerycznych baz danych EGIB i BDOT 500.

Dokumentacja ta wraz z wcześniej odebraną stanowi komplet operatu scaleniewego i ewidencyjnego.

Płyta CD zawiera m.in. operat ewidencyjny w systemie numerycznym oraz kartoteki budynków i lokali.

Jednocześnie komisja potwierdza prawidłowość zasilenia przekazanymi plikami bazy danych ewidencji gruntów i budynków w części opisowej i kartograficznej oraz bazy BDOT500 (mapy zasadniczej).

IV. Prace uznaje się za:

- 1) Wykonane w terminie do dnia 30 czerwca 2019 r.
- 2) Prace wykonane zgodnie z porozumieniem nr 1/2016 z dnia 23 listopada 2016 r. oraz aneksami nr 1, nr 2, nr 3, nr 4, nr 5 i nr 6.
- 3) W trakcie odbioru nie stwierdzono żadnych wad ani usterek.





„Europejski Fundusz Rolny na rzecz Rozwoju Obszarów Wiejskich:
Europa inwestująca w obszary wiejskie”.

V. Postanowienia końcowe

- 1) W wyniku nie stwierdzenia żadnych wad ani usterek postanawia się odebrać zamówione dzieło omówione w niniejszym protokole odbioru prac geodezyjnych jako wykonane zgodnie z Porozumieniem.
- 2) Niniejszy protokół stanowi podstawę do wystawienia przez Wykonawcę faktury za wykonane dzieło.
- 3) Wypłata wynagrodzenia zostanie dokonana przelewem na podstawie prawidłowo wystawionej faktury w terminie 14 dni od daty otrzymania przez Starostwo Powiatowe w Mońkach środków finansowych przekazanych przez dysponenta funduszy.
- 4) Po przeczytaniu, protokół niniejszy podpisano.
- 5) Niniejszy protokół sporządzono w 5 jednobrzmiących egzemplarzach z przeznaczeniem 1 egz. dla Wykonawcy i 4 egz. dla Zamawiającego.

Wykonawca:

GEODETA UPRAWNIONY

Romuald Moroz
Numer uprawnień 12073
Zakres 1.2.5
ZASTĘPCA DYREKTORA

mgr inż. Marcin Matusz
WOJEWÓDZTWO PODLASKIE
15-006 Białystok
ul. Kardynała Stefana Wyszyńskiego 1
NIP: 542-25-42-016
**WOJEWÓDZKIE BIURO GEODEZJI
W BIAŁYMSTOKU**
15-688 Białystok, ul. gen. George'a Smitha Pattona 8

Zamawiający:

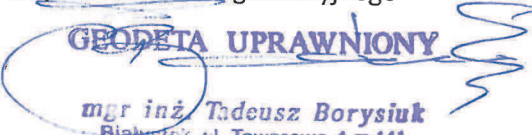
Komisja w składzie:

1. Paweł Żak 

2. Jerzy Rutkowski 

3. Marian Leszczyński 

Inspektor nadzoru geodezyjnego

GEODETA UPRAWNIONY

mgr inż. Tadeusz Borysiuk
Białystok, ul. Towarowa 4 m 141
Zaśw. nr 2041