



„Europejski Fundusz Rolny na rzecz Rozwoju Obszarów Wiejskich:  
Europa inwestująca w obszary wiejskie”.

Brzeziny, dnia 06.12.2017r.

### PROTOKÓŁ

z zebrania w sprawie podjęcia uchwały w sprawie wyrażenia zgody na dokonany szacunek gruntów, lasów oraz sadów, ogrodów, chmielników i innych upraw specjalnych oraz omówienia projektu ogólnego scalenia na obiekcie „Brzeziny”

W dniu 06 grudnia 2017 roku odbyło się w świetlicy wiejskiej wsi Brzeziny zebranie uczestników scalenia, którego celem było podjęcia uchwały w sprawie wyrażenia zgody na dokonany szacunek gruntów, lasów oraz sadów, ogrodów, chmielników i innych upraw specjalnych oraz omówienia projektu ogólnego scalenia. Zgodnie z Obwieszczeniem nr GG.6622.7.13.2017 z dnia 16 listopada 2017 roku zebranie rozpoczęło się o godzinie 10:00 w świetlicy wiejskiej wsi Brzeziny. Zebraniu przewodniczył Pan Paweł Żak Zastępca Kierownika Wydziału Geodezji, Kartografii, Katastru i Gospodarki Nieruchomościami Starostwa Powiatowego w Mońkach, jako przedstawiciel Starosty Monieckiego.

Zebranie odbyło się przy udziale przedstawicieli Wojewódzkiego Biura Geodezji w Białymstoku: Pani Anny Rakieć – Dyrektor, Romualda Moroza – geodety-projektanta scalenia oraz inspektora nadzoru geodezyjnego Pana Tadeusza Borysiuka.

Z ogólnej liczby 278 uczestników scalenia, zgodnie z listą obecności znajdującą się w aktach sprawy na zebraniu stawiało się 22.osób.

Zgodnie z zapisami art 13 Ustawy z dnia 26 marca 1982 roku o scaleniu i wymianie gruntów (Dz.U.2014.700 t.j.) ze względu na stawienie się na zebraniu zbyt małej liczby uczestników scalenia, tj. mniej niż połowy uczestników scalenia zebranie zakończono bez podjęcia Uchwały w sprawie wyrażenia zgody na dokonany szacunek. Nie przystąpiono również do umówienia projektu ogólnego scalenia.

Po odczytaniu protokół zakończono.


Przedstawiciele Starosty:

1. Paweł Żak - ..... *Paweł Żak* .....

2. Marian Leszczyński - ..... *[Signature]* .....

Przedstawiciele Wojewódzkiego Biura Geodezji w Białymstoku:


1. Anna Rakieć -  .....


2. Romuald Moroz -  .....

Inspektor nadzoru geodezyjnego:


Tadeusz Borysuk -  .....

Komisja Doradcza dla obiektu „Brzeziny”:

1. Grądzki Grzegorz -  .....

2. Kropiwnicki Krzysztof -  .....

3. Januszczyk Grzegorz - .....nieobecny.....

4. Zajkowski Mariusz -  .....

5. Mróz Jan - ..... .....

6. Zalewski Jarosław - .....nieobecny.....

7. Znosko Karol - .....nieobecny.....