



„Europejski Fundusz Rolny na rzecz Rozwoju Obszarów Wiejskich:
Europa inwestująca w obszary wiejskie”.

Przytulanka, dnia 05.12.2017r.

PROTOKÓŁ

z zebrania w sprawie podjęcia uchwały w sprawie wyrażenia zgody na dokonany szacunek gruntów, lasów oraz sadów, ogrodów, chmielników i innych upraw specjalnych oraz omówienia projektu ogólnego scalenia na obiekcie „Przytulanka i inne”

W dniu 05 grudnia 2017 roku odbyło się w świetlicy wiejskiej wsi Przytulanka zebranie uczestników scalenia, którego celem było podjęcia uchwały w sprawie wyrażenia zgody na dokonany szacunek gruntów, lasów oraz sadów, ogrodów, chmielników i innych upraw specjalnych oraz omówienia projektu ogólnego scalenia. Zgodnie z Obwieszczeniem nr GG.6622.5.12.2017 z dnia 16 listopada 2017 roku zebranie rozpoczęło się o godzinie 10⁰⁰ w świetlicy wiejskiej wsi Przytulanka. Zebraniu przewodniczył Pan Paweł Żak Zastępca Kierownika Wydziału Geodezji, Kartografii, Katastru i Gospodarki Nieruchomościami Starostwa Powiatowego w Mońkach, jako przedstawiciel Starosty Monieckiego.

Zebranie odbyło się przy udziale przedstawicieli Wojewódzkiego Biura Geodezji w Białymstoku: Pani ~~Anna Rakieć~~ ^{Mariusz Pejkowski} Dyrektora, Romualda Moroz – geodety-projektanta scalenia oraz inspektora nadzoru geodezyjnego Pana Artura Scheera.

Z ogólnej liczby 402 uczestników scalenia, zgodnie z listą obecności znajdującą się w aktach sprawy na zebraniu stawilo się ~~???~~ ^{??} osób.

Zgodnie z zapisami art 13 Ustawy z dnia 26 marca 1982 roku o scaleniu i wymianie gruntów (Dz.U.2014.700 t.j.) ze względu na stawienie się na zebraniu zbyt małej liczby uczestników scalenia, tj. mniej niż połowy uczestników scalenia zebranie zakończono bez podjęcia Uchwały w sprawie wyrażenia zgody na dokonany szacunek. Nie przystąpiono również do omówienia projektu ogólnego scalenia.

Po odczytaniu protokół zakończono.
Przedstawiciele Starosty:

1. Paweł Żak - *Żak Paweł*

2. Marian Leszczyński - *[Signature]*

Przedstawiciele Wojewódzkiego Biura Geodezji w Białymstoku:


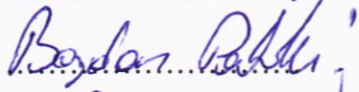


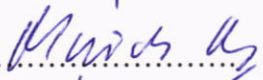




1. ~~Anna Rakieć~~ ^{Mariusz Pejkowski} - *[Signature]*

2. Romuald Moroz - *[Signature]*

Inspektor nadzoru geodezyjnego:

Artur Scheer - 

Komisja Doradcza dla obiektu „Przytulanka i inne”:

1. Kulikowski Sebastian - ...nieobecny.....
2. Popławska Agnieszka - ...nieobecna.....
3. Pawelski Leszek - .....
4. Pawelski Bogdan - .....
5. Szypcio Włodzimierz - .....
6. Misiejko Ferdynand - .....
7. Pawelski Kazimierz - ...nieobecny.....
8. Mnich Mirosław - .....
9. Buńkowski Stanisław - .....
10. Buńkowski Andrzej - .....
11. Koda Daniel - .....
12. Zalewski Jarosław - .....
13. Janczyło Mariola - ...nieobecna.....